


Ausztrália

Egyesült Királyság zászlaja

Dél keresztje csillagkép



Nemzetközösség csillaga

Jellemzői

- **tagolatlan partvonal**
- 70 millió évvel ezelőtt még összefüggött az Antarktisszal
- 78 x nagyobb területen 2,5x annyian élnek, mint hazánkban
- Legnépesebb városa - **Sydne**
- Fővárosa – **Canberra**
- Államformája – **alkotmányo**
- **Nemzetközösség tagja** (volt k
tömörülése)
- **Hivatalos nyelv** - angol



Határai, partvonalala



Világörökség része - **Nagy Korallzátony**



A korallok **csalánozók (polipok)** Meszes vázban élnek - védelem



Egy kontinens - egy ország

- Legkisebb
- Legkésőbb felfedezett
- Legszárazabb
- Lefolyástalan területek aránya a legnagyobb
- Legritkábban lakott
- Földünk legnagyobb juhállománya itt található

Tájai

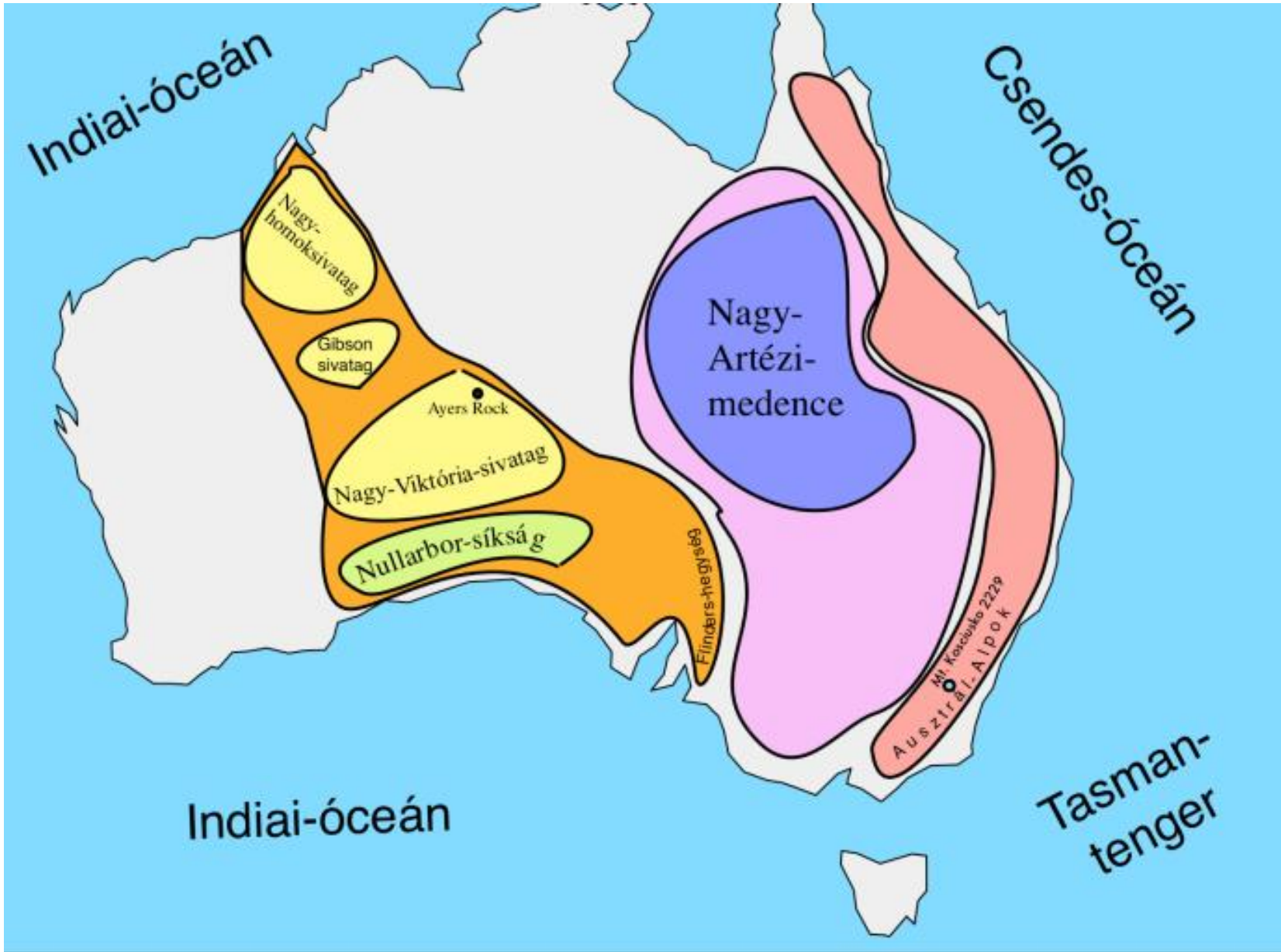
- Főként táblás vidék
röghegységekkel

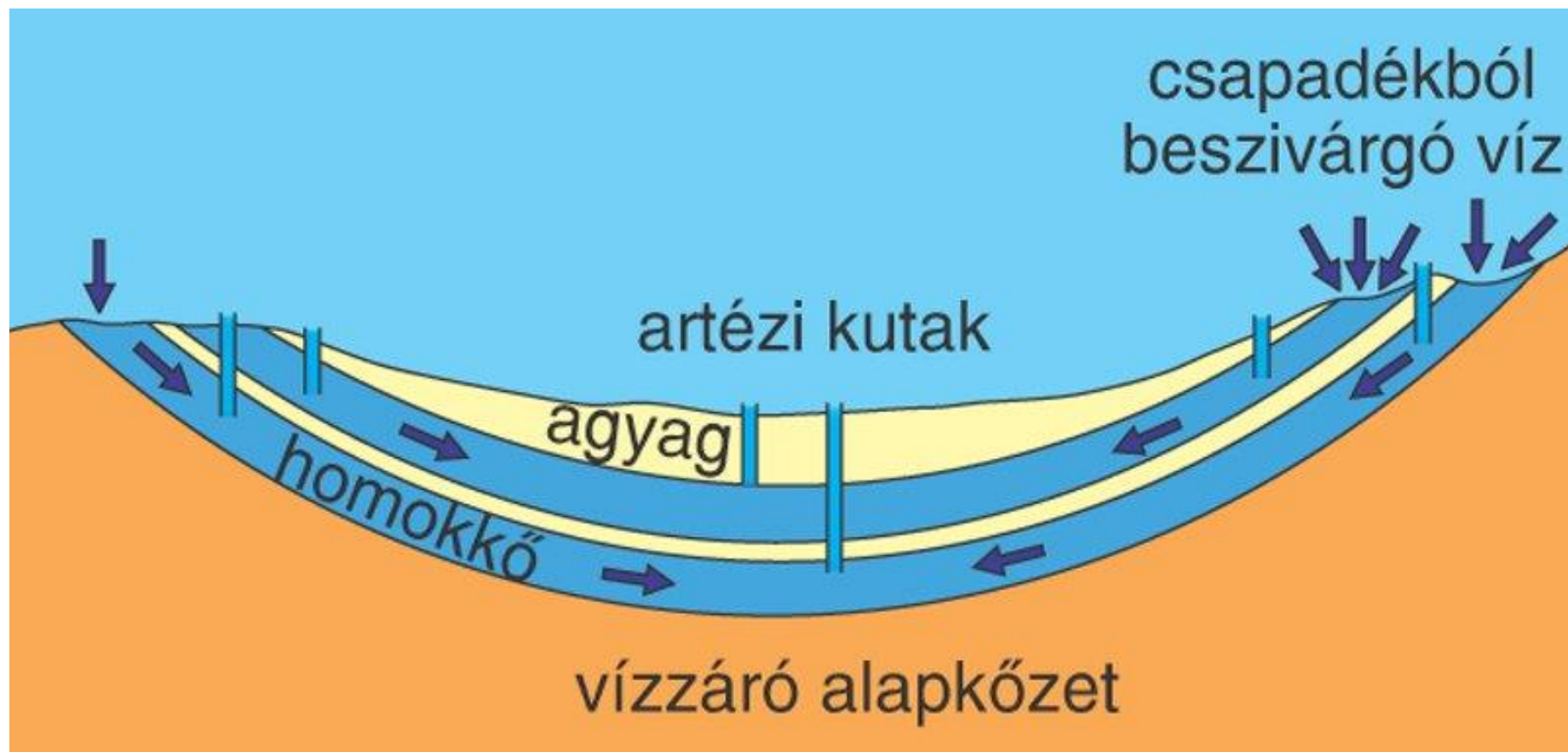
➤ Széles

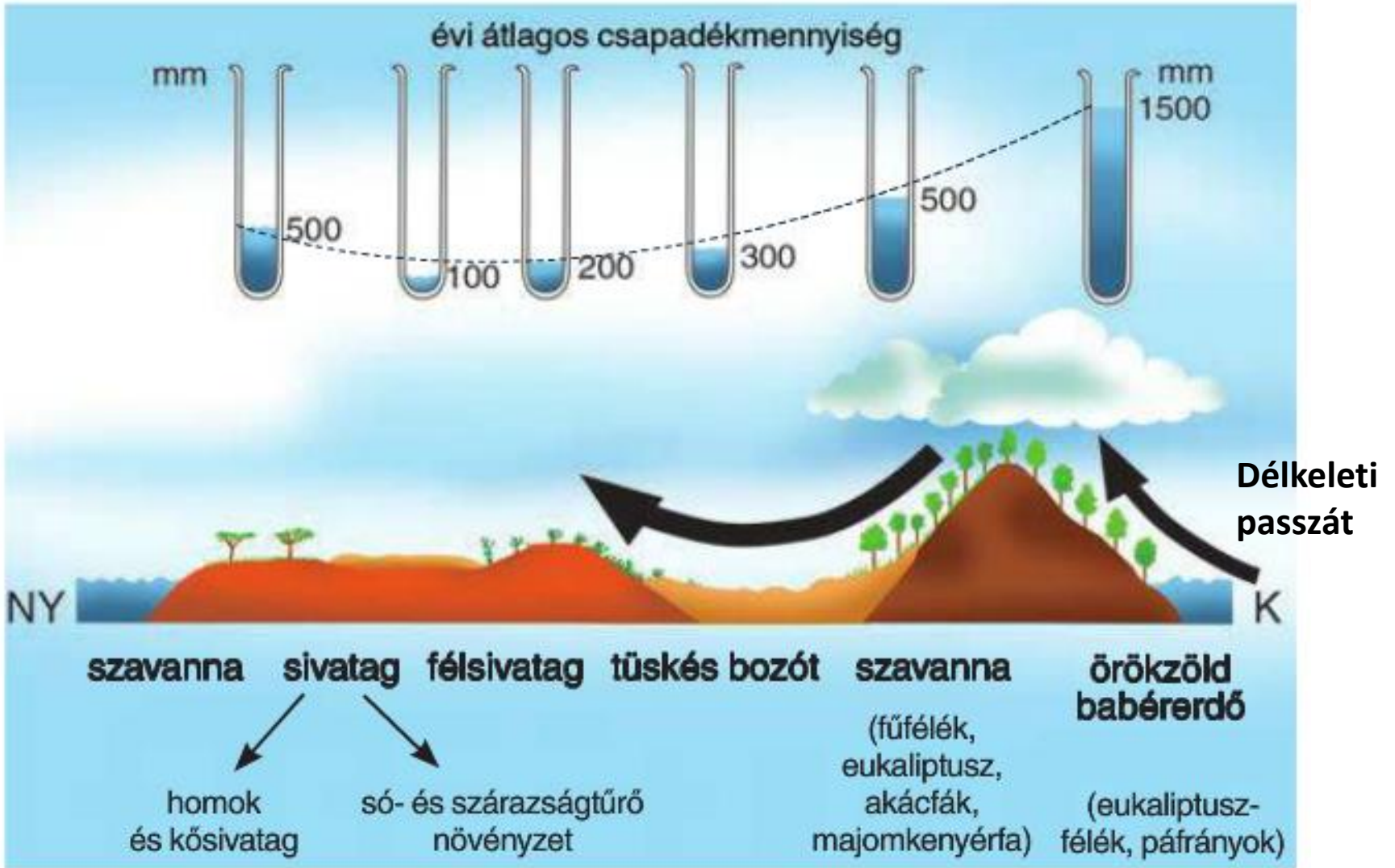


- Termékeny alföld
- Nagy artézi-
medence (vize sós)
- Két











- Idő
- Mu
- For
- Ösl
- em
- bev
- Vár



yója

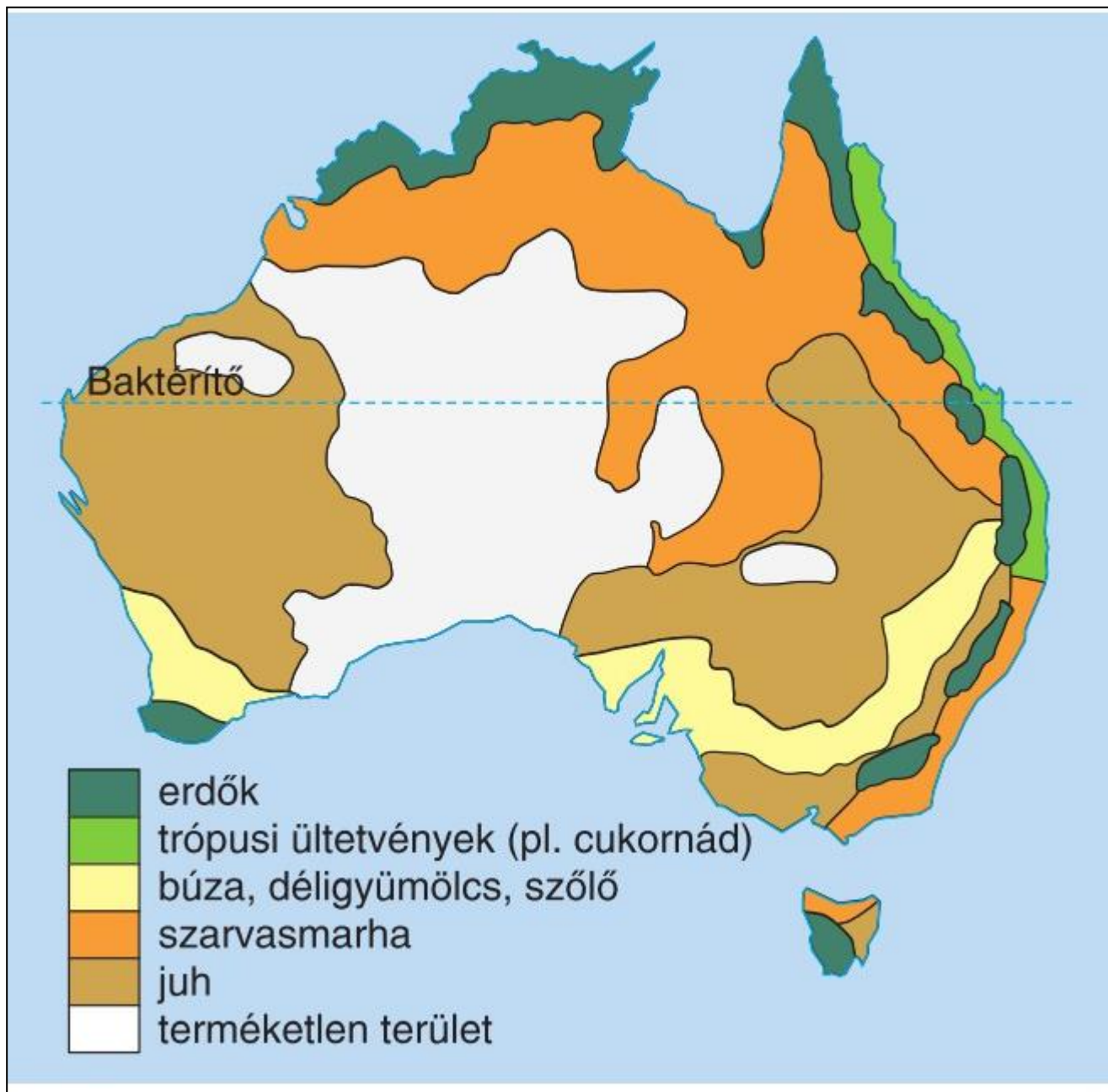


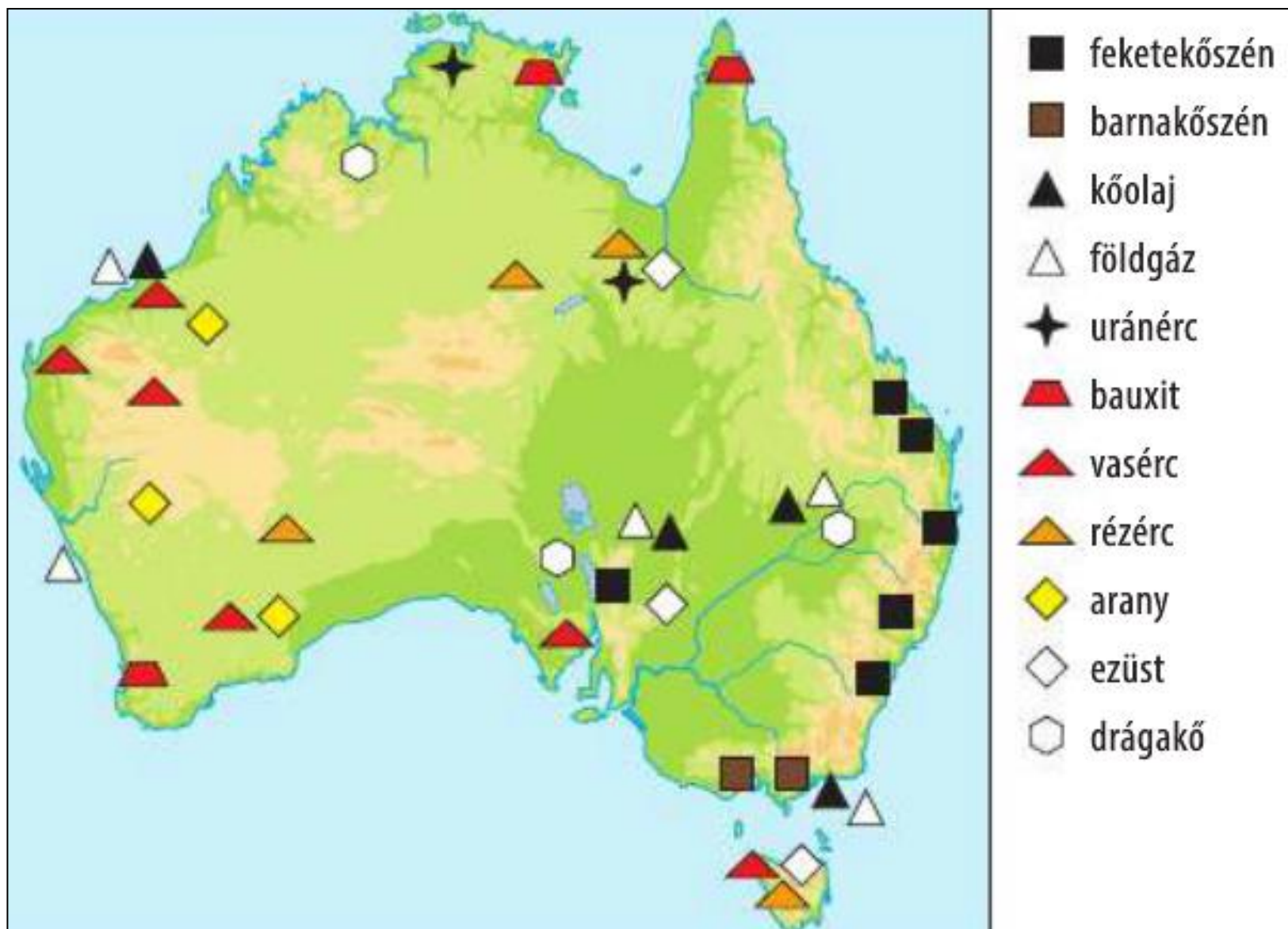
szt

Mezőgazdaság



- **Farmokon** - mezőgazdaság (tanyaszerű település)
- **Kedvezőtlen természeti körülmények**
(szárazság, öntözővíz hiánya, kevés termőföld,
- Földünk legnagyobb **juhállománya** itt található (száraz legelők) → legnagyobb gyapjúexportőr
- Csapadékosabb vidéken - **szarvasmarha** tenyésztés
- Jelentős még a **cukornád, búza, gyümölcsök** → jelentős exportbevétel!





Ipara

- **Jelentős ásványkincsei:** feketekőszén, ércek, gyémánt
- **Kohászat, vegyipar, gépipar, élelmiszeripar** jelentős
- **Fejlett**, korszerű, szakképzett munkaerő, magas fokú gépesítettség
- **Jelentősebb városai:** Perth, Canberra, Melbourne, Sydney

Közlekedés, kereskedelem

- Csak a partvidékeken sűrű
- Belső területein a repülő jelentősége nagy
(nagy távolságok rövid áthidalása, „repülő orvos”)





32.3. James Cook (1728 –1779). ► *Búvárkodj!*
Merre járt még utazásai során?